

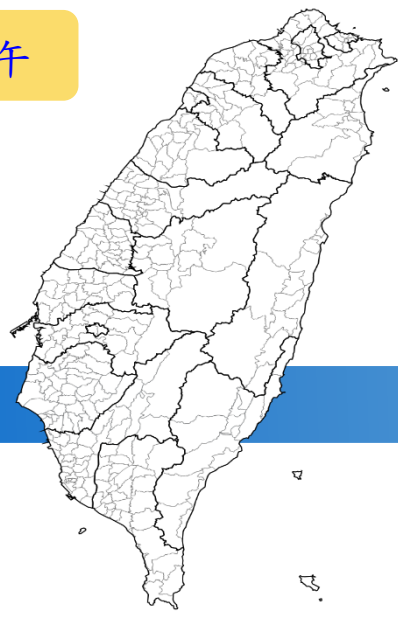
未來24小時-土石流紅黃色警戒推估

底線為該時段
新增警戒區。

此為推估資料，實際應以
正式發布警戒預報單為準

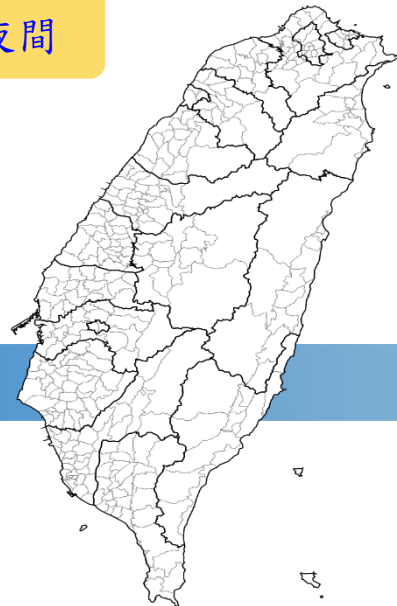
16日14時-16日20時

16日下午



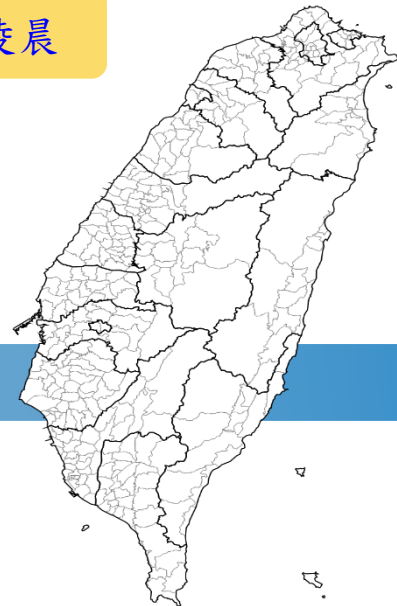
16日20時-17日02時

16日夜間



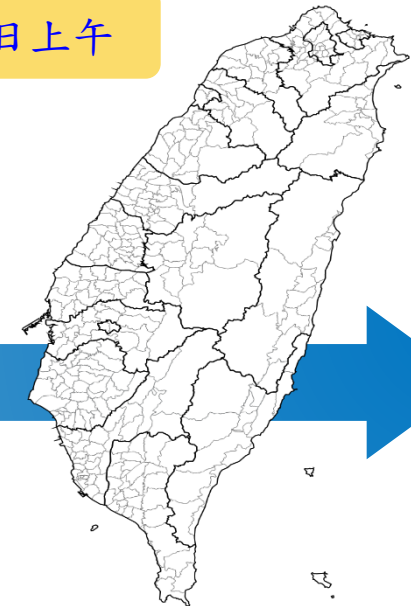
17日02時-17日08時

17日凌晨



17日08時-17日14時

17日上午



(6小時)

紅色警戒	0條(0縣市0鄉鎮)	0條(0縣市0鄉鎮)	0條(0縣市0鄉鎮)	0條(0縣市0鄉鎮)
黃色警戒	0條(0縣市0鄉鎮)	0條(0縣市0鄉鎮)	0條(0縣市0鄉鎮)	0條(0縣市0鄉鎮)

未來24小時-大規模崩塌紅黃色警戒推估

此為推估資料，實際應以正式發布警戒預報單為準

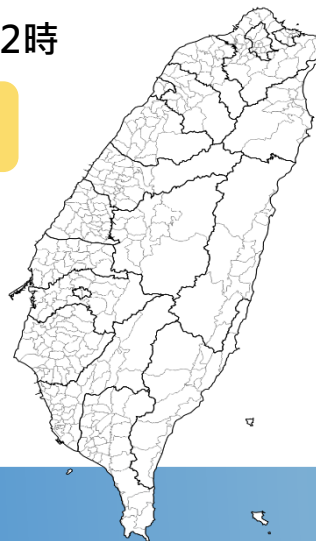
16日14時-16日20時

16日下午



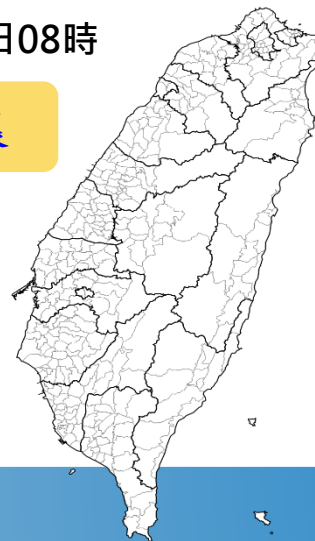
16日20時-17日02時

16日夜間



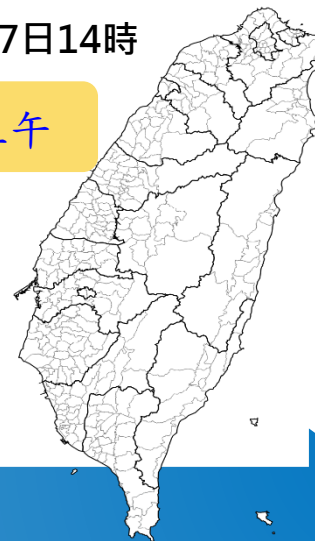
17日02時-17日08時

17日凌晨



17日08時-17日14時

17日上午



(6小時)

※備註(S代表農村水保署權責處數、F代表林業保育署權責處數、底線為該時段新增警戒區。

紅色警戒	0處(0縣市0鄉鎮)(S:0、F:0)	0處(0縣市0鄉鎮)(S:0、F:0)	0處(0縣市0鄉鎮)(S:0、F:0)	0處(0縣市0鄉鎮)(S:0、F:0)
黃色警戒	0處(0縣市0鄉鎮)(S:0、F:0)	0處(0縣市0鄉鎮)(S:0、F:0)	0處(0縣市0鄉鎮)(S:0、F:0)	0處(0縣市0鄉鎮)(S:0、F:0)